Diederik Mönch

ELFSTEDEN

Fietsvakantieroute langs de 11 Friese steden 255/328 km

Negende, gewijzigde druk 2021

Buijten & Schipperheijn *Recreatief* - Amsterdam

Toelichting op de route en gids

Tocht der tochten

Deze gids is je navigator voor een heerlijke fietstvakantie door Friesland. De Tocht der Tochten is natuurlijk die langs de Elfsteden. De populariteit ontleent de rondrit aan de mythische tochten op de schaats. Maar ook fietsen langs de 11 Friese stadjes behoort tot de sportieve toppers van Nederland. Heel getrainde fietsers doen de tocht op een dag. Maar minstens zo leuk is het om de tijd te nemen en er een fietsvakantie van te maken, of de tocht op te delen in meerdere dagtochten. In deze gids staat niet de sportieve prestatie voorop, maar de beleving van natuur en cultuur. De opzet is geslaagd als je na het opsnuiven van de geuren van het gras, de meren en ook iets van de zee niet helemaal dezelfde bent gebleven.

Routes en bewegwijzering

Er zijn vele wegen die naar de Friese steden leiden. De gids geeft informatie over verschillende routes. Welke route je kiest, hangt af van de wijze waarop je de tocht wilt beleven. Kies je voor sportief, of wil je de tijd nemen om stil te staan bij wat je tegenkomt? Maak dan een keus uit de snelle en de trage route. Alle routes in deze gids zijn bewegwijzerd zodat je je geen zorgen hoeft te maken over het volgen van de juiste weg.
De routes zijn bij uitstek geschikt voor meerdaagse fietsvakanties. Een keur aan bijzondere logiesadressen en kleine campings versterken het vakantiegevoel. Er zijn ook goede mogelijkheden om de route op te splitsen in losse dagtochten.

Trage route: 'mooie weggetjesvariant'

Deze gids is in de eerste plaats geschreven voor fietsers die de tocht langs de Elfsteden in de vorm van een meerdaagse fietsvakantie willen beleven, waarbij beleving van natuur en cultuur voorop staan. Speciaal voor de trage fietser is een 'mooie weggetjesvariant' ontworpen, die je langs de stilste en mooiste plekken van Friesland voert. Je mag er zo lang over doen als je zelf wilt.
Deze trage route (328 km) is gebaseerd op het bewegwijzerde **fietsknooppuntennetwerk.** Van de trajectkaarten leid je af langs welke genummerde knopen je fietst. De trajecten zijn in beide richtingen bewegwijzerd.

Snelle route: Elfstedenroute

Deze gids geeft ook informatie over de **Elfstedenroute**, die bewegwijzerd is met zeskantige borden. Deze route volgt de meer doorgaande wegen en leent zich goed voor de sportieve fietser. Volgens de borden is de Elfstedenroute 240 km lang; volgens eigen meting is de route langer: 255 km. De route is rondgaand en is in beide richtingen bewegwijzerd. De groene borden geven de route aan voor de rijrichting met de klok mee; de blauwe borden

wijzen in tegengestelde richting. Voor het volgen van de snelle route maak je gebruik van de routeatlas voorin deze gids.

Flexibele route: Fietsknooppuntennetwerk

Als je behoefte hebt aan meer flexibiliteit in je routekeuze, dan biedt het bewegwijzerde **fietsknooppuntennetwerk** je de vrijheid om je eigen weg langs de Elfsteden te vinden. Het regionale fietsnetwerk bestaat uit genummerde **knooppunten.** Tussen de knooppunten zijn verbindingsroutes bewegwijzerd. **Wit-groene richtingborden** wijzen de weg. De rijrichting kun je zelf bepalen; de trajecten zijn in beide richtingen bewegwijzerd. Het fietsroutenetwerk is regiodekkend in de routeatlas weergegeven.

Opzet van de gids

De gids bestaat uit 2 delen. Voorin de gids zit een **routeatlas** met regiodekkende cartografie. Hierop zijn de verschillende routeformules samengebracht. Het **routeboek** is een stap-voor-stapbeschrijving van de **trage route**.

Routeatlas

De routeatlas is geschikt voor de 'flexibele' fietser die aan de hand van het fietsknooppuntennetwerk eigen routes wil samenstellen (smalle groene lijn). De atlas is daarnaast de primaire bron voor de snelle Elfstedenroute (brede groene lijn). De trage route is met een rode lijn

weergegeven. De kijkpunten en servicepunten op de kaarten ondersteunen de trage route. De kijk- en servicepunten bieden ook de gebruikers van de snelle route en het netwerk nuttige en leuke informatie. De cartografie is regiodekkend en heeft een 'fietsvriendelijke' schaal van 1:100.000.

Routeboek

De **trage route** wordt stap voor stap beschreven in het routeboek. De trage route is opgedeeld in 17 trajecten.
De trajecten zijn onder gebracht in 6 landschapsblokken, die vooraf gegaan worden door een introductie.
Per traject vind je alle route-informatie bij elkaar: trajectkaart, servicekolom over voorzieningen, kijkpunten en achtergrondartikeltjes.

Trajectkaarten

Tenzij anders vermeld hebben de kaarten een schaal van 1:100.000. Ze geven voldoende details om je op het goede spoor te houden. Meer nog dan voor de navigatie zijn de kaarten handig voor het verkrijgen van inzicht in de ruimtelijke structuur. Hoever is het nog naar de volgende voorziening? Uit welke trajecten kan ik kiezen?
De meeste voorzieningen en kijkpunten zijn geconcentreerd in de stadjes. Om de dichtbij elkaar liggende locaties beter uit elkaar te kunnen houden zijn voor de 11 steden uitvergrote **plattegronden** gemaakt.
Op de binnenzijde van het boekomslag vind je een **overzichtskaart** van de trajecten.

Kijkpunten

Friesland is een boeiende streek met veel streekeigen natuur en cultuur. Wie wat meer weet, ziet en beleeft onderweg meer. De gids geeft daarom een schat aan informatie over cultuur en natuur.
Het routeboek nodigt je uit om geregeld 'stil te staan' bij wat je tegenkomt. Bij elk traject vind je genummerde **'kijkpunten'**. Deze *points of interest* geven bondige informatie over punten direct langs de route. In de achtergrondartikeltjes wordt de informatie meer thematisch en regionaal uitgediept. In de kijkpunten vind je ook informatie over musea (**MK = Museumkaart geldig**).

Voorzieningen langs de route

De **servicekolommen** geven informatie over voorzieningen langs de route: stations, fietsverhuur, veerdiensten, koffie- en lunchadressen, logiesadressen en kampeerterreinen.

Fietsen van station naar station

De beschreven fietsroutes sluiten goed aan op **treinstations**. De 11 stations langs de route zijn even zo vele mogelijkheden om de tocht te beginnen en te eindigen. Zo kun je de route goed indelen in dagtochten of korte meerdaagse tochten. Je kunt je eigen fiets meenemen op de trein, zowel op de NS-treinen, als die van de regionale vervoerders. Een fietsdagkaart kost € 7,50 (2021), zie voor de voorwaarden www.ns.nl

Veerponten

De **trage route** maakt gebruik van enkele pontjes. Helaas zijn niet alle veerdiensten het gehele jaar in gebruik. In traject 6 Akkrum-Langweer maakt de trage route gebruik van 2 seizoensgebonden pontjes. Deze zijn van Pasen t/m de herfstvakantie in de vaart. Als je in het winterhalfjaar op pad gaat, maak dan gebruik van de snelle route tussen Sneek en Langweer. Tevens kun je vanaf Stavoren met de boot naar Enkhuizen v.v. (april-oktober), nadere informatie www.veerboot.info

Koffie en lunch

Fietsen maakt hongerig en dorstig. Je komt onderweg genoeg tegen. Maar om je uitstapje nog aantrekkelijker te maken zijn in de servicekolommen de leukste **koffie- & lunchadressen** voor je op een rij gezet.

Bijzonder onderdak

Friesland is een populaire toeristische streek. Er zijn dan ook volop mogelijkheden om te overnachten, regelmatig verspreid langs de route. Dat maakt de ELFSTEDEN fietsvakantieroute bijzonder geschikt voor de fietser, die per dag bescheiden afstanden wil afleggen. In de servicekolommen zijn de leukste **logiesadressen** verzameld. Gekozen is voor kleinschalige, karaktervolle adressen die dicht bij de cultuur en natuur van Friesland staan. Voor met name logies bij particulieren geldt, dat reserveren gewenst is.
De fietsvakantieroute langs de Elfsteden is ook aantrekkelijk voor de fietskampeerder. Langs de route liggen vele, kleinschalige **campings**, waaronder veel boerencampings. Ga met de kippen op stok en laat je wekken door de kraaiende haan. Ga voor nadere informatie over de aanbevolen logiesadressen en campings naar **www.buijten.nl/elfsteden**

Gps

Het is handig om een **gps-navigator** mee te nemen. De meeste smartphones hebben gps aan boord. De adressen die in de gids vermeld worden, kun je met je navigator makkelijker vinden. Om het navigeren nog gemakkelijker te maken vind je alle routeinformatie op internet. Op de website kun je digitale kaarten openen, die precies aangegeven waar je bent. Links brengen je met 1 klik bij de primaire informatie van logies, cafés, musea e.d. Ga voor nadere informatie naar www.buijten.nl/elfsteden

Winnaars van de Elfstedentochten en winnende tijd

1909	Minne Hoekstra	13:50
1912	Coen de Koning	11:40
1917	Coen de Koning	9:53
1929	Karst Leemburg	11:09
1933	Abe de Vries	9:05
1940	Vijf winnaars	11:30
1941	Auke Adema	9:19
1942	Sietze de Groot	8:44
1947	Jan van den Hoorn	10:36
1954	Jeen van den Berg	7:35
1956	Geen winnaar	8:46
1963	Reinier Paping	10:59
1985	Evert van Benthem	6:47
1986	Evert van Benthem	6:55
1996	Henk Angenent	6:49

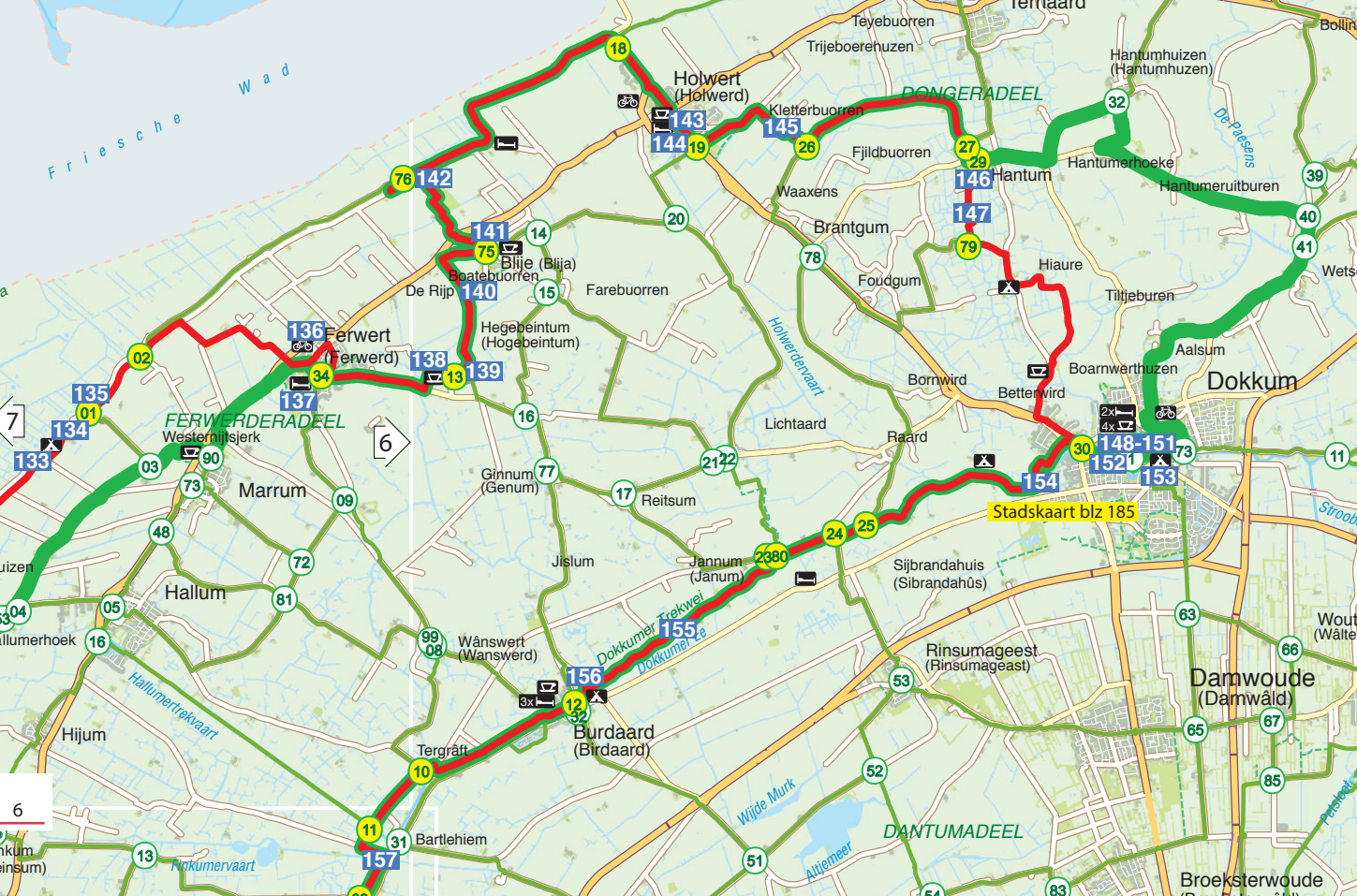
Friesche Wad
Teyebuorren
Trijeboerehuizen
Holwert
(Holwerd)
Kletterburren
DONGERADEEL
Hantumhuizen
(Hantumhuizen)
De Paêsens
Fjildburren
Hantum
Hantumerhoeke
Hantumeruitburen
Waaxens
Brantgum
Hiaure
Foudgum
Tiltjeburen
Blije (Blija)
Boatebuorren
De Rijp
Farebuorren
Hollwerdervaart
Ferwert
(Ferwerd)
Hegebeintum
(Hogebeintum)
Aalsum
Bornwird
Boarnwerthuizen
Dokkum
Betterwird
FERWERDERADEEL
Westernijtsjerk
Lichtaard
Raard
Marrum
Ginnum
(Genum)
Reitsum
Stadskaart blz 185
Jislum
Jannum
(Janum)
Sijbrandahuis
(Sibrandahûs)
Hallum
Wânswert
(Wanswerd)
Dokkumer Trekwei
Dokkumer Ee
Rinsumageest
(Rinsumageast)
Damwoude
(Damwâld)
Hallumertrekvaart
Hijum
Tergrâft
Burdaard
(Birdaard)
Wijde Murk
Bartlehiem
DANTUMADEEL
Finkumervaart
Altjemeer
Broeksterwoude

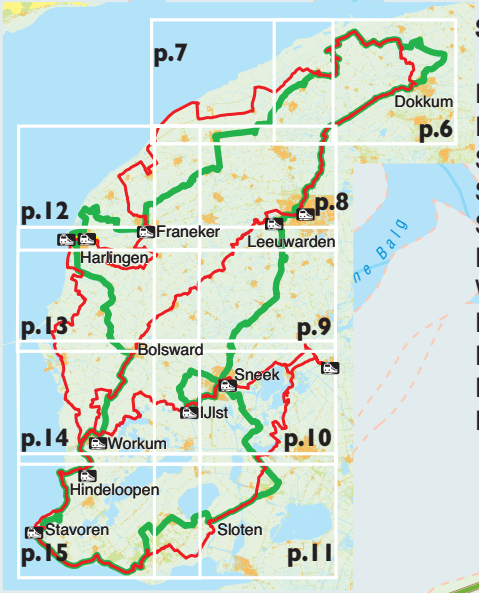

Stadskaarten:

Bolsward blz 33
IJlst blz 57
Sneek blz 65
Sloten blz 81
Stavoren blz 97
Hindeloopen blz 105
Workum blz 113
Harlingen blz 137
Franeker blz 137
Dokkum blz 185
Leeuwarden blz 193

Friesche Wad

Reservaat it Fryske Gea

De Bildtpolen

FERWERDERADEEL

Westernijtsjerk

Ferwert (Ferwerd)

Marrum

Hallum

Hallumertrekvaart

Hallumerhoek

Hijum

Finkum (Feinsum)

Finkumervaart

Vrouwenparochie (Froubuurt)

Vrouwbuurtstermolen

Oude Leije

Oude Bildtzijl (Ouwe Syl)

Vijfhuizen

Nieuwebildtzijl (Nije-Syl)

Zwarte Haan

Nij Altoenae

Sint Annaparochie (Sint Anne)

Westhoek

Het Nieuwe Bildt

7

8

12

6

136 137 135 01 134 133 132 131 130 129 157

02 34 03 90 73 09 48 72 81 68 53 04 05 16 93 71 69 3x 38 34 70 44 17 18 15 65 08 11 13 20 50 63 11 22 28

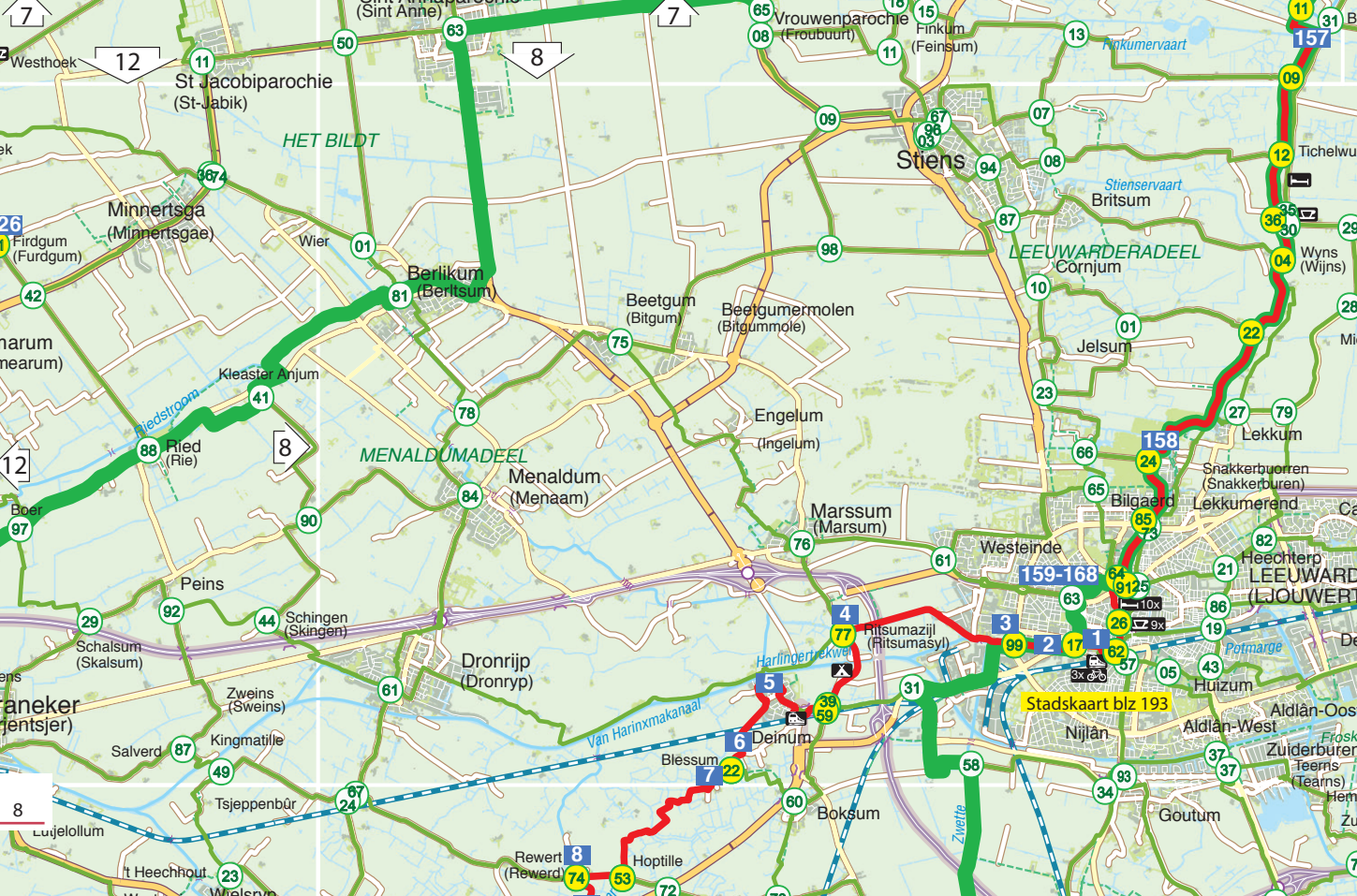
Westhoek
St Jacobiparochie
(St-Jabik)
(Sint Anne)
HET BILDT
Vrouwenparochie
(Froubuurt)
Finkum
(Feinsum)
Finkumervaart
Stiens
Stienservaart
Britsum
Tichelwu
Minnertsga
(Minnertsgae)
Firdgum
(Furdgum)
Wier
Berlikum
(Berltsum)
Beetgum
(Bitgum)
Beetgumermolen
(Bitgummole)
LEEUWARDERADEEL
Cornjum
Wyns
(Wijns)
Jelsum
Kleaster Anjum
Riedstroom
Ried
(Rie)
Engelum
(Ingelum)
Lekkum
MENALDUMADEEL
Menaldum
(Menaam)
Snakkerburen
(Snakkerburen)
Bilgaerd
Lekkumerend
Marssum
(Marsum)
Westeinde
Heechterp
LEEUWARD
(LJOUWERT
Peins
Schingen
(Skingen)
Schalsum
(Skalsum)
Dronrijp
(Dronryp)
Ritsumazijl
(Ritsumasyl)
Harlingertrekvaart
Potmarge
Huizum
Stadskaart blz 193
Nijlân
Aldlân-West
Aldlân-Oos
Zweins
(Sweins)
Kingmatille
Salverd
Van Harinxmakanaal
Deinum
Blessum
Zuiderburen
Teerns
(Tearns)
Tsjeppenbûr
Boksum
Goutum
Zwette
Rewert
(Rewerd)
Hoptille
't Heechhout
Eudjelollum

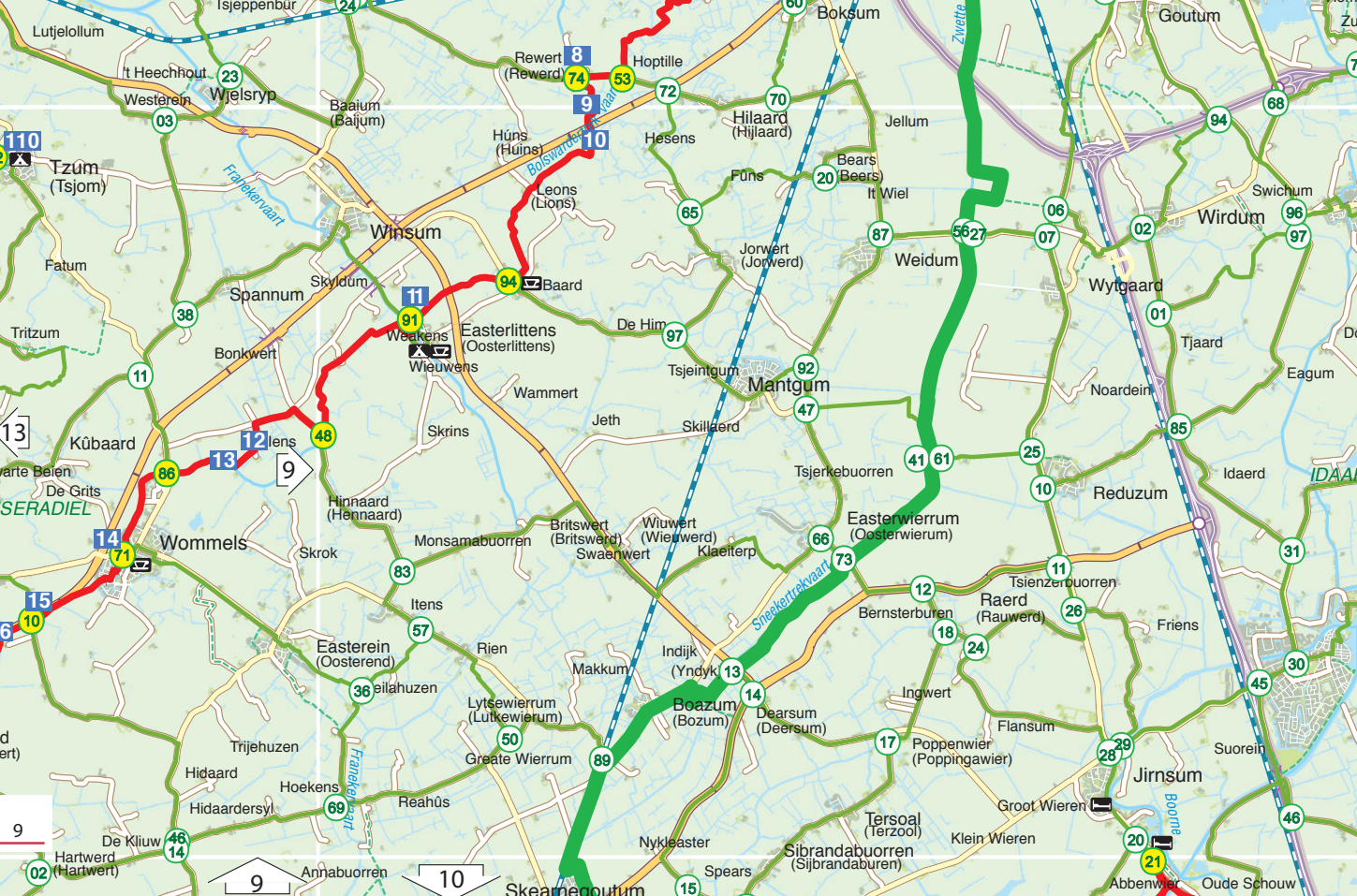
Lutjelollum
Tsjeppenbûr
't Heechhout
Westerein
Wjelsryp
Baaium
(Baijum)
Rewert
(Rewerd)
Hoptille
Boksum
Goutum
Tzum
(Tsjom)
Frahekervaart
Húns
(Húins)
Hesens
Hilaard
(Hijlaard)
Jellum
Bears
(Beers)
It Wiel
Fûns
Leons
(Lions)
Winsum
Boltswardervaart
Fatum
Skyldum
Spannum
Baard
Jorwert
(Jorwerd)
Weidum
Wirdum
Swichum
Wytgaard
Tritzum
Weakens
Easterlittens
(Oosterlittens)
Wieuwens
De Him
Tjaard
Bonkwert
Tsjeintgum
Mantgum
Eagum
Noardein
Wammert
Jeth
Skillaerd
Kûbaard
Iens
Skrins
De Grits
Tsjerkebuorren
Reduzum
Idaerd
Hinnaard
(Hennaard)
Wommels
Skrok
Monsamabuorren
Britswert
(Britswerd)
Swaenwert
Wiuwert
(Wieuwerd)
Klaeiterp
Easterwierrum
(Oosterwierum)
Sneekertrekvaart
Tsienzerbuorren
Raerd
(Rauwerd)
Bernsterburen
Friens
Itens
Easterein
(Oosterend)
Rien
Makkum
Indijk
(Yndyk)
Boazum
(Bozum)
Dearsum
(Deersum)
Ingwert
Flansum
Poppenwier
(Poppingawier)
Suorein
Jirnsum
Lytsewierrum
(Lutkewierum)
Greate Wierrum
Trijehuzen
Hidaard
Hoekens
Hidaardersyl
Reahûs
Franekervaart
Groot Wieren
Tersoal
(Terzool)
Klein Wieren
Boorne
De Kliuw
Hartwerd
(Hartwerd)
Nykleaster
Sibrandabuorren
(Sijbrandaburen)
Spears
Annabuorren
Skearnegoutum
Abbenwier
Oude Schouw
Zwette
IDAAR
SERADIEL
9
10
13

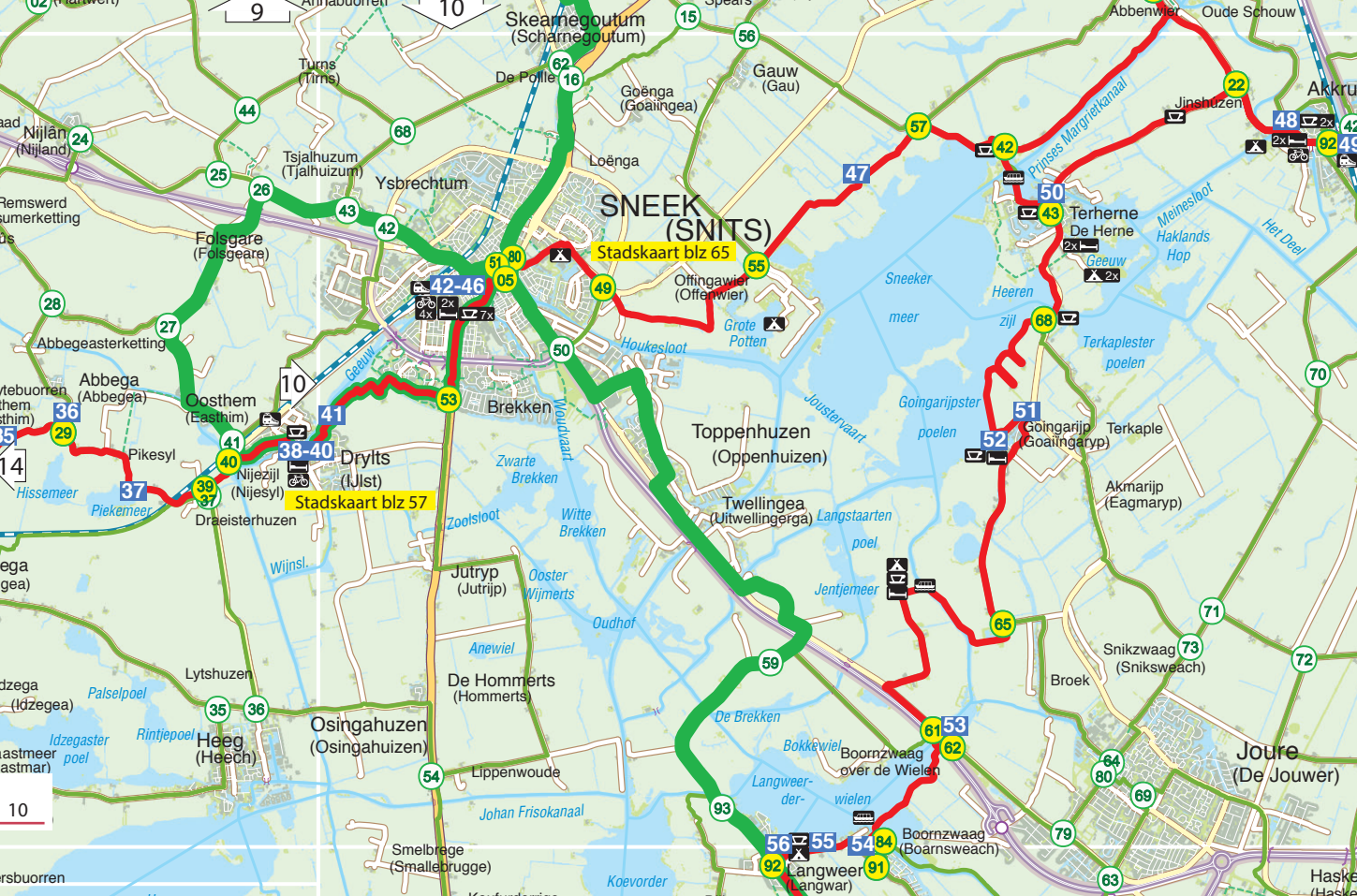
Stadskaart blz 65
Stadskaart blz 57
SNEEK
(SNITS)
Skearnegoutum
(Scharnegoutum)
Turns
(Tirns)
De Pollle
Goënga
(Goaiingea)
Gauw
(Gau)
Loënga
Ysbrechtum
Tsjalhuzum
(Tjalhuizum)
Folsgare
(Folsgeare)
Abbegeasterketting
Abbega
(Abbegea)
Oosthem
(Easthim)
Pikesyl
Nijezijl
(Nijesyl)
Drylts
(IJlst)
Draeisterhuzen
Hissemeer
Piekemeer
Geeuw
Brekken
Houkesloot
Grote
Potten
Offingawier
(Offenwier)
Sneeker
meer
Joustervaart
Toppenhuzen
(Oppenhuizen)
Twellingea
(Uitwellingerga)
Zwarte
Brekken
Witte
Brekken
Zoolsloot
Wijnsl.
Jutryp
(Jutrijp)
Ooster
Wijmerts
Oudhof
Anewiel
De Hommerts
(Hommerts)
Lytshuzen
Palselpoel
Rintjepoel
Idzegaster
poel
Heeg
(Heech)
Osingahuzen
(Osingahuizen)
Lippenwoude
Johan Frisokanaal
Smelbrege
(Smallebrugge)
Koevorder
Langweer
(Langwar)
Boornzwaag
(Boarnsweach)
Boornzwaag
over de Wielen
Bokkewiel
Langweer-
der-
wielen
De Brekken
Jentjemeer
Langstaarten
poel
Goingarijpster
poelen
Goingarijp
(Goaiingaryp)
Terkaple
Akmarijp
(Eagmaryp)
Snikzwaag
(Sniksweach)
Broek
Joure
(De Jouwer)
Terherne
De Herne
Geeuw
Heeren
zijl
Terkaplester
poelen
Haklands
Hop
Meinesloot
Het Deel
Prinses Margrietkanaal
Jinshuzen
Abbenwier
Oude Schouw
Akkru
Remswerd
Nijlân
(Nijland)

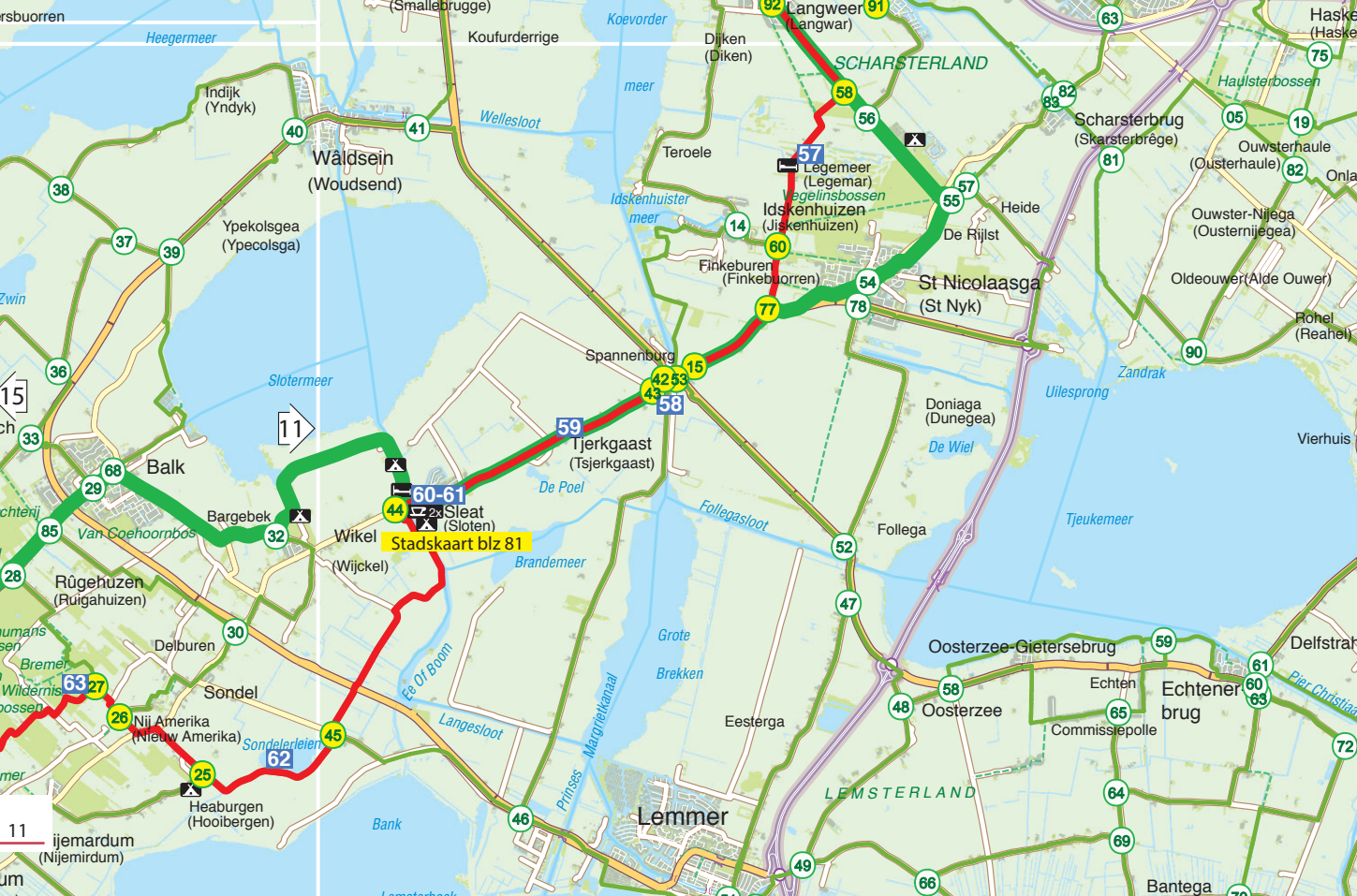
Stadskaart blz 81
Langweer
(Langwar)
SCHARSTERLAND
Koevorder
meer
Dijken
(Diken)
Koufurderrige
Heegermeer
Indijk
(Yndyk)
Wâldsein
(Woudsend)
Wellesloot
Teroele
Legemeer
(Legemar)
Idskenhuizen
(Jiskenhuizen)
Idskenhuister
meer
Vegelinsbossen
Heide
De Rijlst
Scharsterbrug
(Skarsterbrêge)
Haulsterbossen
Ouwsterhaule
(Ousterhaule)
Ouwster-Nijega
(Ousternijegea)
Oldeouwer(Alde Ouwer)
Rohel
(Reahel)
Ypekolsgea
(Ypecolsga)
Finkeburen
(Finkeburren)
St Nicolaasga
(St Nyk)
Zwin
Spannenburg
Slotermeer
Zandrak
Uilesprong
Doniaga
(Dunegea)
De Wiel
Vierhuis
Tjerkgaast
(Tsjerkgaast)
Balk
Bargebek
Sleat
(Sloten)
De Poel
Follegasloot
Follega
Tjeukemeer
Wikel
(Wijckel)
Brandemeer
Van Coehoornbos
Rûgehuizen
(Ruigahuizen)
Delburen
Grote
Brekken
Oosterzee-Gietersebrug
Echten
Echtener
brug
Oosterzee
Commissiepolle
Delfstrah
Pier Christiaa
Sondel
Ee Of Boom
Langesloot
Eesterga
Nij Amerika
(Nieuw Amerika)
Sondelerleien
Prinses Margrietkanaal
LEMSTERLAND
Heaburgen
(Hooibergen)
Bank
Lemmer
ijemardum
(Nijemirdum)
Bantega

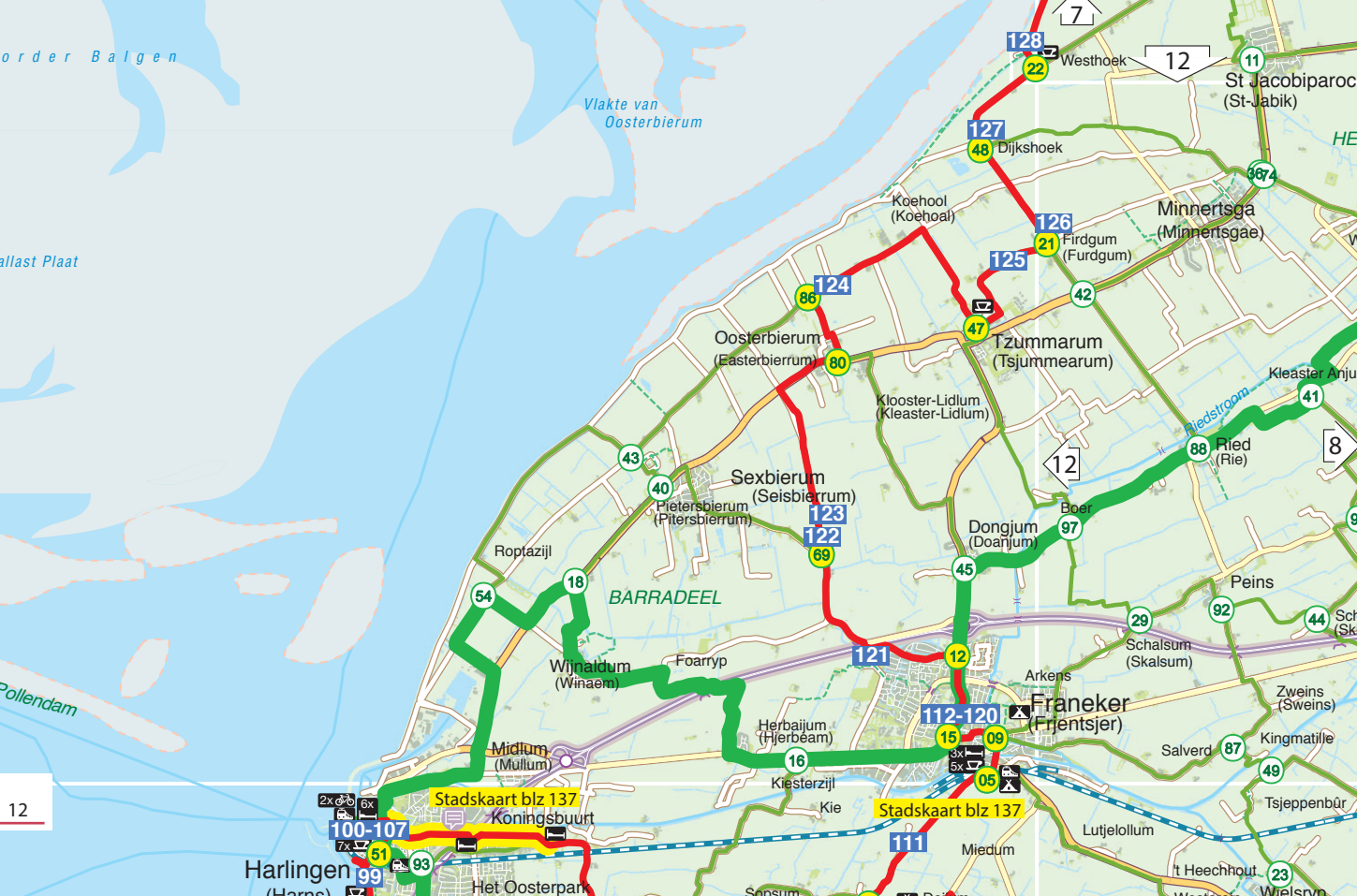
Vlakte van Oosterbierum
Westhoek
St Jacobiparoc
(St-Jabik)
Dijkshoek
Koehool
(Koehoal)
Minnertsga
(Minnertsgae)
Firdgum
(Furdgum)
Oosterbierum
(Easterbierrum)
Tzummarum
(Tsjummearum)
Kleaster Anju
Klooster-Lidlum
(Kleaster-Lidlum)
Riedstroom
Ried
(Rie)
Sexbierum
(Seisbierrum)
Pietersbierum
(Pitersbierrum)
Boer
Dongjum
(Doanjum)
Roptazijl
BARRADEEL
Peins
Schalsum
(Skalsum)
Wijnaldum
(Winaem)
Foarryp
Arkens
Franeker
(Frjentsjer)
Zweins
(Sweins)
Herbaijum
(Hjerbeam)
Kingmatile
Salverd
Midlum
(Mullum)
Kiesterzijl
Kie
Stadskaart blz 137
Stadskaart blz 137
Tsjeppenbûr
Koningsbuurt
Lutjelollum
Miedum
't Heechhout
Harlingen
(Harns)
Het Oosterpark
Pollendam
order Balgen
allast Plaat
12
7
12
8
128
127
126
125
124
123
122
121
112-120
111
100-107
99
22
48
21
47
86
80
42
41
88
97
69
45
43
40
18
54
29
92
44
12
15
09
05
16
51
93
87
49
23
11
2x
6x
7x
3x
5x

Stadskaart blz 137
Koningsbuurt
100-107
Harlingen
(Harns)
Het Oosterpark
Kie
Stadskaart blz 137
111
Miedum
Lutjelollum
Tsjeppenbur
't Heechhout
Westerein
Wjelsryp
Sopsum
Hitzum
(Hitsum)
Doijum
FRANEKERADEEL
110
Tzum
(Tsjom)
Frahekervaart
108
Achlum
Slachtedijk
109
Fatum
Spannum
Kimswerd
(Kimswert)
Dijksterburen
Arum
Tritzum
Bonkwert
Pingjumer Gulden Halsband
Baarderburen
De Blokken
Lollum
Kûbaard
Swarte Beien
De Grits
LITTENSERADIEL
Strand
Pingjum
(Penjum)
Zurich
(Surch)
Grauwe Kat
Lathumervaart
Waaksens
(Waaxens)
Wommels
De Bieren
Kampen
Witmarsum
(Wytmarsum)
It Fliet
Gooium
Koudehuizum
Hemert
Oosthem
Hayum
Harkezijl
Sjungadijk
Cornwerd
(Koarnwerd)
Wons
(Wûns)
Schraard
(Skraard)
Schettens
(Skettens)
Hichtum
Burgwerd
(Burchwert)
Trijehuizen
Hidaard
Hidaardersyl
Viersprong
werderzand
Engwier
Makkumer
WONSERADEEL
Longerhouw
(Longerhou)
Bolsward
(Boalsert)
De Kliuw
Hartwerd
(Hartwert)

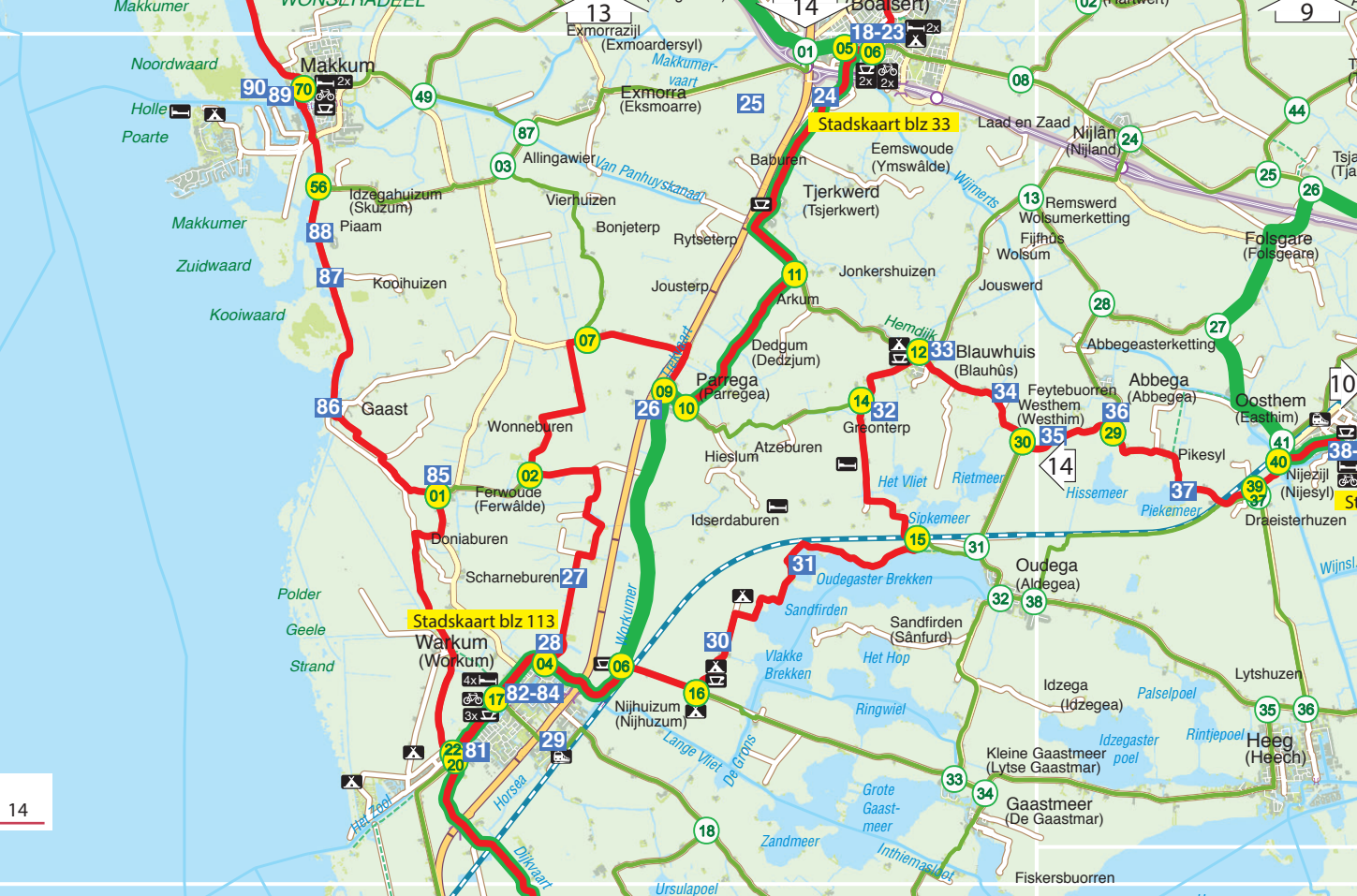
Makkum
Noordwaard
Holle
Poarte
Makkumer
Zuidwaard
Kooiwaard
Exmorra
(Exmoarre)
Exmorrazijl
(Exmoardersyl)
Makkumervaart
Stadskaart blz 33
Laad en Zaad
Nijlân
(Nijland)
Allingawier
Van Panhuyskanaal
Baburen
Eemswoude
(Ymswâlde)
Tjerkwerd
(Tsjerkwerd)
Wijmerts
Remswerd
Wolsumerketting
Fijfhus
Wolsum
Folsgare
(Folsgeare)
Idzegahuizum
(Skuzum)
Piaam
Vierhuizen
Bonjeterp
Rytseterp
Jonkershuizen
Jouswerd
Kooihuizen
Jousterp
Arkum
Hemdijk
Blauwhuis
(Blauhûs)
Abbegeasterketting
Dedgum
(Dedzjum)
Parrega
(Parregea)
Feytebuoren
Westhem
(Westhim)
Abbega
(Abbegea)
Oosthem
(Easthim)
Gaast
Wonneburen
Greonterp
Atzeburen
Hieslum
Pikesyl
Nijezijl
(Nijesyl)
Ferwoude
(Ferwâlde)
Het Vliet
Rietmeer
Hissemeer
Piekemeer
Draeisterhuizen
Idserdaburen
Sipkemeer
Doniaburen
Oudegaster Brekken
Oudega
(Aldegea)
Scharneburen
Polder
Geele
Strand
Stadskaart blz 113
Warkum
(Workum)
Sandfirden
Sandfirden
(Sânfurd)
Vlakke
Brekken
Het Hop
Lytshuzen
Nijhuizum
(Nijhuizum)
Ringwiel
Idzega
(Idzegea)
Palselpoel
Rintjepoel
Heeg
(Heech)
Lange Vliet
De Grots
Idzegaster
poel
Kleine Gaastmeer
(Lytse Gaastmar)
Horsea
Grote
Gaast-
meer
Gaastmeer
(De Gaastmar)
Zandmeer
Inthiemasloot
Dijkvaart
Ursulapoel
Fiskersbuorren
Workumer
Vaart
Het Zoet

Hylpen
(Hindeloopen)
Stadskaart blz 105
Oude
Oostervaart
Groote Wiske
Kleine Wiske
De Hel
It Heidenskip
Hofmeer
Aant
Liewespoel
Fluessen
Heegermeer
Indijk
(Yndyk)
Ypekolsgea
(Ypecolsga)
Indijk
Reservaat it Fryske Gea
Koudumervaart
Koudum
Het Zand
Zwarte
Woude
Het Var
Ealahuizen
(Elahuizen)
Het Zwin
Aldegea
(Oudega)
Harich
Balk
Bargebek
Van Coehoornbos
Boswachterij
Gaasterland
Rûgehuizen
(Ruigahuizen)
Delburen
Sondel
Nij Amerika
(Nieuw Amerika)
Sondelerlei
Heaburgen
(Hooibergen)
Nijemardum
(Nijemirdum)
Aldemardum
(Oudemirdum)
Jolderenbos
Nijemirdumer
heide
Starnumans
bossen
Bremer
Wildernis
Zandbergen
Lycklamabossen
Elfbergen
Schouw
Rijs
(Rijs)
Murns
(Mirns)
Rijsterbos
Mirnser Klif
Mokkebank
Reservaat it Fryske Gea
Oudemirdumer
Kolderwâlde
De Oorden
De Holken
Galamadammen
Oudkarre
Vogelhoen
Morra
Geeuw
Johan Friso kanaal
Molkwar
(Molkwerum)
Starum
(Stavoren)
Stadskaart blz 97
Rode klif
Skarl
(Scharl)
Warns
Himmelum
(Hemelum)
Nijbuorren
Westerein Harich
Bakhuizen
(Bakhuizen)
Laaksum
(Laaxum)
Gaasterland
15